

# PROJEKT ZAGOSPODAROWANIA TERENU











Skala 1:500 i 1:250(poniżej) N

TEMAT: Budowa budynku kraty przy oczyszczalni ścieków w Klutajnach

ADRES: Dz. nr 38/2, obręb Klutajny, Gmina Kiwity

INWESTOR: Gmina Kiwity, Kiwity 28, 11-106 Kiwity

## LEGENDA:

-  granica działki nr 38/2,
-  obszar opracowania
-  obrys przedmiotowego budynku – budynek parterowy, pow. zabudowy 7,5m<sup>2</sup>
-  wejście do budynku na poziomie terenu
-  100,00 projektowane rzędne
-  kostka betonowa – 5,8m<sup>2</sup>
-  beton – 2,8m<sup>2</sup>
-  miejsce badań gruntu
-  ilość kondygnacji
-  zasilanie budynku: YKY 5x4mm<sup>2</sup> – wewnętrzna linia zasilająca

## WSPÓŁRZĘDNE ZEWNĘTRZNYCH PRZECIEĆ OSI KONSTRUKCYJNYCH

1. X=7477085.7020 Y=5991732.7869
2. X=7477087.8959 Y=5991732.2440
3. X=7477088.5588 Y=5991734.9232
4. X=7477086.3649 Y=5991735.4661



**mgr inż. Paweł Zapaśnik**  
upr. bud. nr ewid. WAW 00140/PWOE/17  
do projektowania i kierowania robotami budowlanymi bez ograniczeń w specjalności instalacyjnej w zakresie sieci, instalacji i urządzeń elektrycznych i elektroenergetycznych

**inż. Józef Żelichowski**  
SPECJALNOŚĆ  
KONSTRUKCYJNO-BUDOWLANA  
upr. bud. nr 117/88/OL  
§5 ust. 1, §6 ust. 1 i 3, §7 i §8 ust. 1 i 2

STAROSTWO POWIATOWE  
w Lidzbarku Warmińskim  
Wydział Budownictwa i Architektury

Za zgodność mapy  
z oryginałem

Adres obiektu: dz. nr 38/2, obręb Klutajny, Gmina Kiwity	Stadium: Projekt Zagospodarowania terenu	Rys. nr: Z1
Inwestor: Gmina Kiwity Kiwity 28, 11-106 Kiwity	Nazwa obiektu: Budynek kraty	Skala: 1:500
Projektant: architektura i konstrukcja inż Józef Żelichowski	Przedmiot rysunku: Zagospodarowanie terenu	Data: 12 2019r.
	Uprawnienia: 117/88/OL	Podpis: 